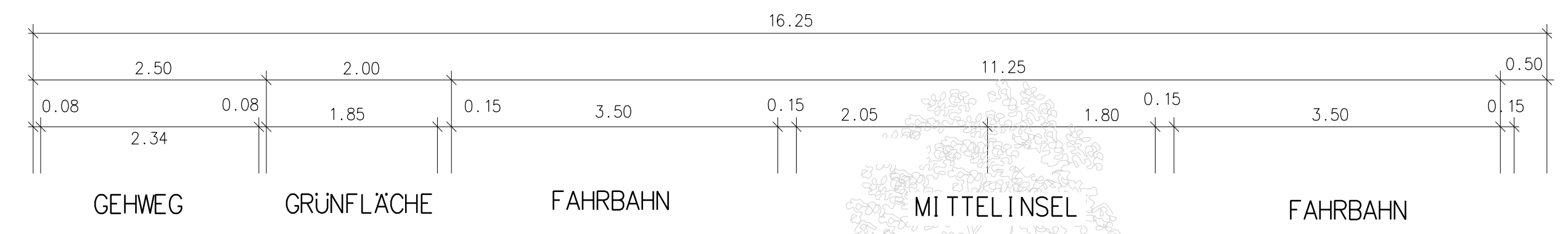
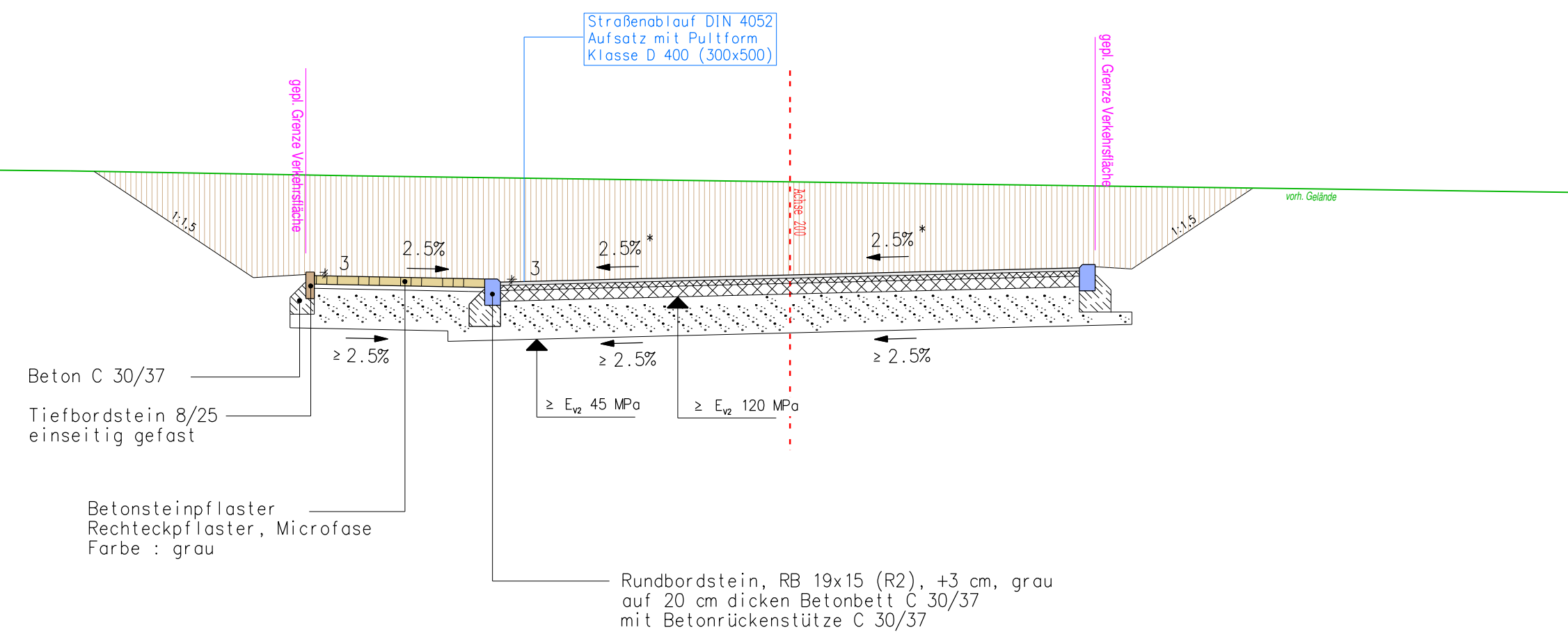
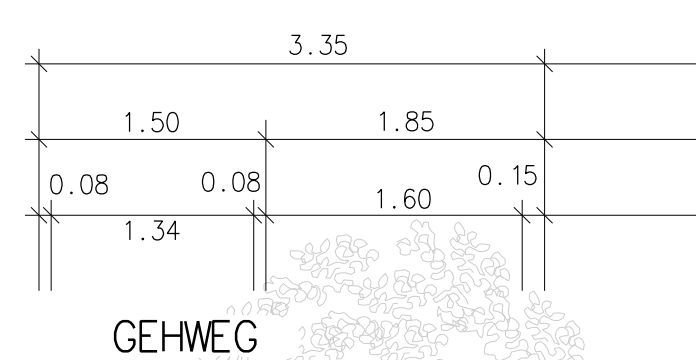
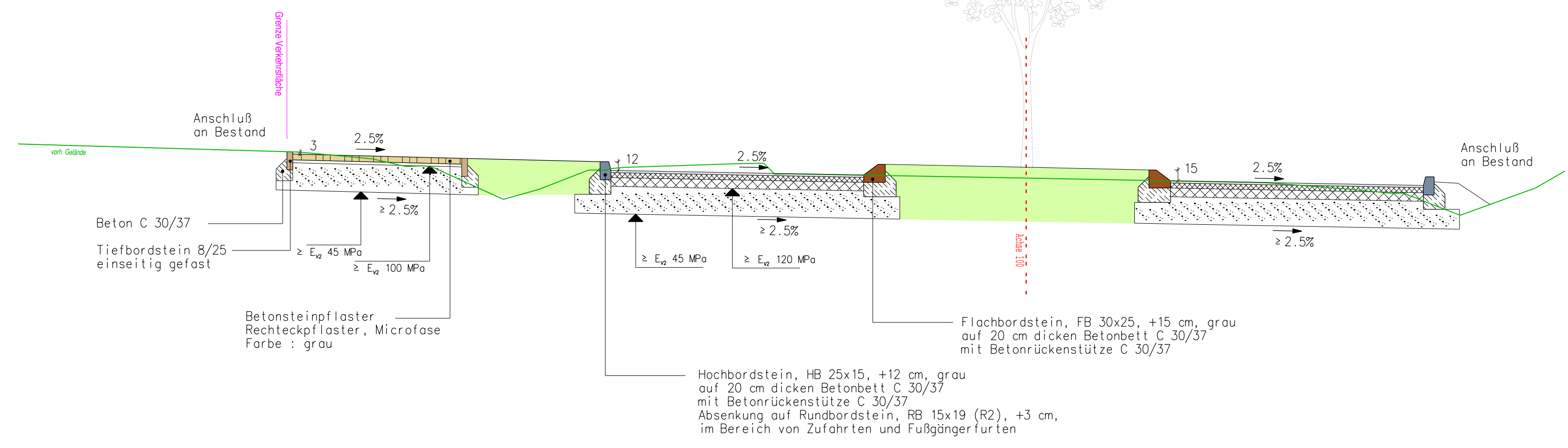


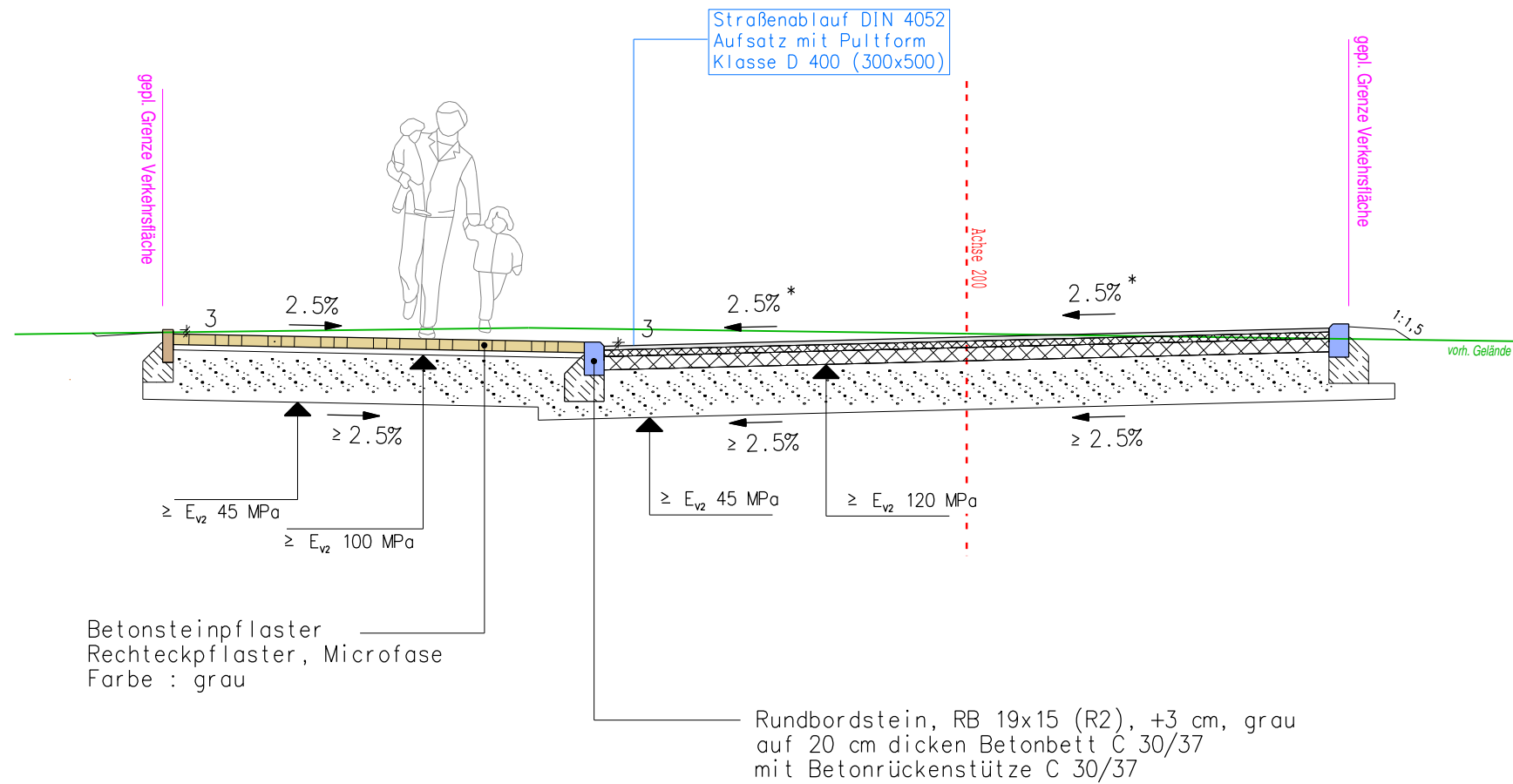
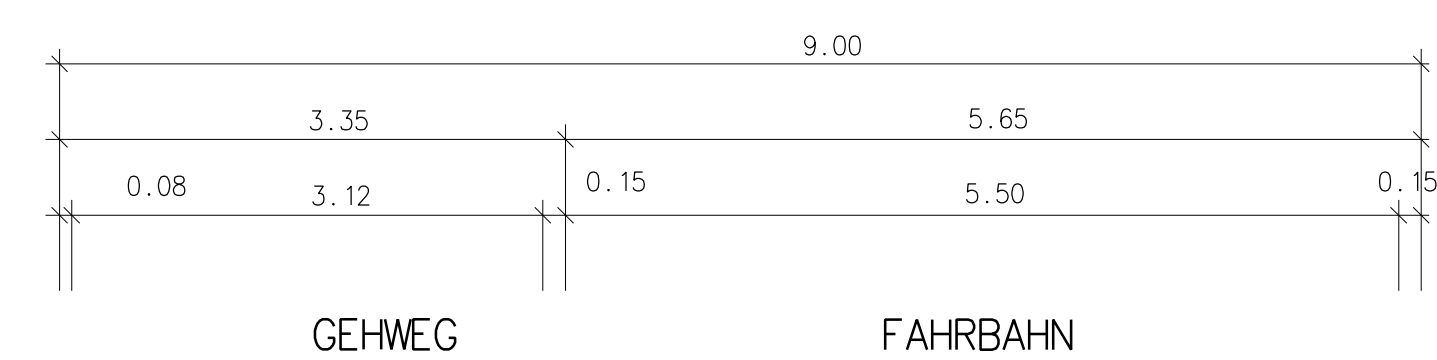
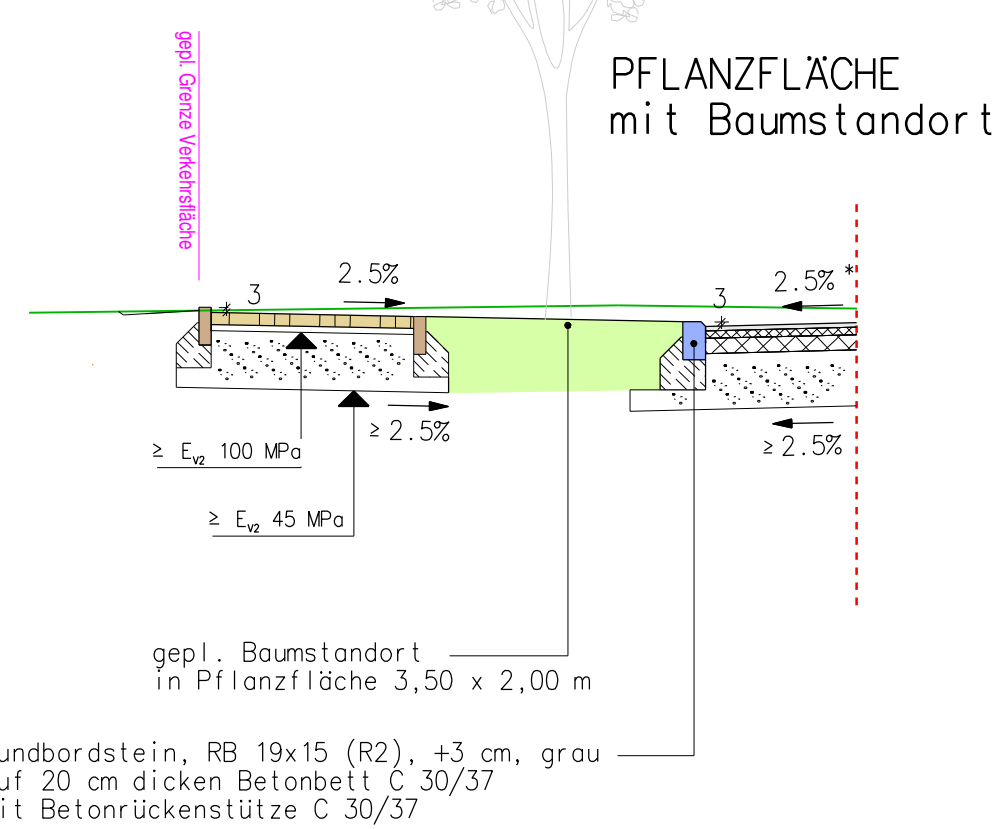
Regelquerschnitt RQ 1



Regelquerschnitt RQ 3



Regelquerschnitt RQ 2



Festlegung der Aufbaustärken:

Fahrbahnaufbau Erschließungsstraßen  
Oberbau Asphaltbauweise  
3 cm Asphaltdeckschicht, AC 8 DS, 25/55-55  
5 cm Asphaltbinderschicht, AC 16 BS, 25/55-55  
10 cm Asphalttragschicht, AC 32 TS, 50/70  
37 cm Frostschuttschicht 0/45 gebrochenes Basaltmaterial, Ev2 = 120 MPa

55 cm Oberbau  
Fahrbahnaufbau Sackeliser Str.  
Oberbau Asphaltbauweise  
3 cm Asphaltdeckschicht, AC 8 DS, 25/55-55  
7 cm Asphaltbinderschicht, AC 16 BS, 25/55-55  
12 cm Asphalttragschicht, AC 32 TS, 50/70  
38 cm Frostschuttschicht 0/45 gebrochenes Basaltmaterial, Ev2 = 120 MPa

60 cm Oberbau  
Schichtverbund zwischen den Asphalttschichten durch Aufsprühen von Bindemittel PmOB Art C U 60 K, Bindemittelmenge: 0,3 kg/qm  
Abstreumaterial aufbringen: quarzithaltige Abstumpfung Lieferkörnung 1/3

Aufbau Gehweg  
Oberbau Pflasterbauweise  
8 cm Betonsteinpflaster, grau, Rechteckpflaster, Microfase  
4 cm Bettung aus Brechsand-Splitt-Gemisch 0/5  
38 cm Frostschuttschicht 0/32 gebrochenes Basaltmaterial, Ev2 = 100 MPa

50 cm Gesamtaufbau

3			
2			
1			
Nr.	Art der Änderung	Datum	Name

AUSFÜHRUNGSPLANUNG

Magistrat der Stadt Fulda  
Stadtplanungsamt - Abteilung Verkehrsplanung  
Schloßstraße 1 - 36037 Fulda



Bauvorhaben:  
Verkehrliche Erschließung des Bebauungsplanes Nr. 5 "Schafacker" - Wohnbebauung -

Datum	Zeichen
bearbeitet April 20	Kn
gezeichnet April 20	Kn
geplottet 24.04.2020	

Unterlage: 4

Bezeichnung: Straßenregelquerschnitte

Blatt-Nr.: 1

Aufgestellt: Fulda,

Maßstab: 1:50

Amtsleiterin