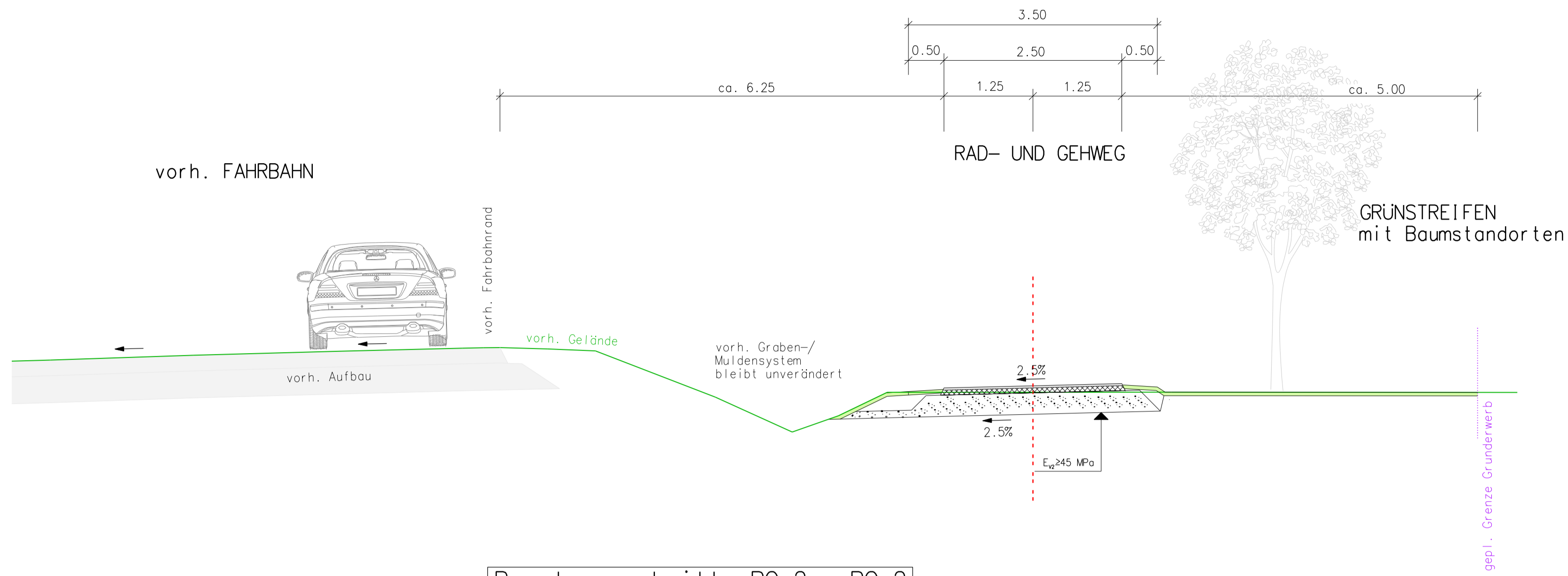


Regelquerschnitt RQ 1 – RQ 1



Fahrbahnaufbau (bituminös):

Die vorh. Fahrbahn der L 3139 wird durch die Baumaßnahme nicht betroffen und bleibt unverändert.

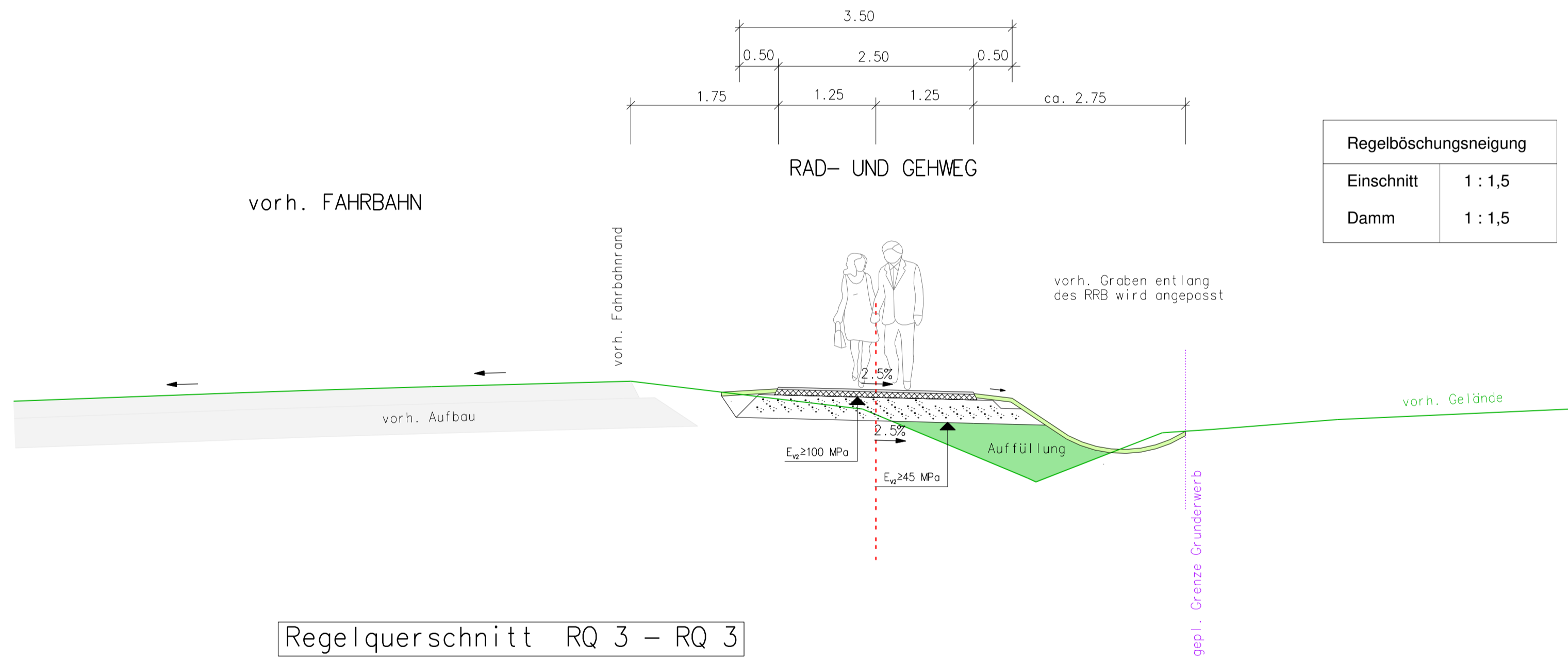
Rad- und Gehwegaufbau (bituminös):

3 cm Asphaltdeckschicht AC 8 DL mit 70/100 n. ZTV-Asphalt
7 cm Asphalttragschicht AC 22 TL mit 70/100 n. ZTV-Asphalt
30 cm Frostschuttschicht 0/32 aus gebrochenem Naturstein,
EV2 = 100 MN/qm

40 cm Gesamtaufbau

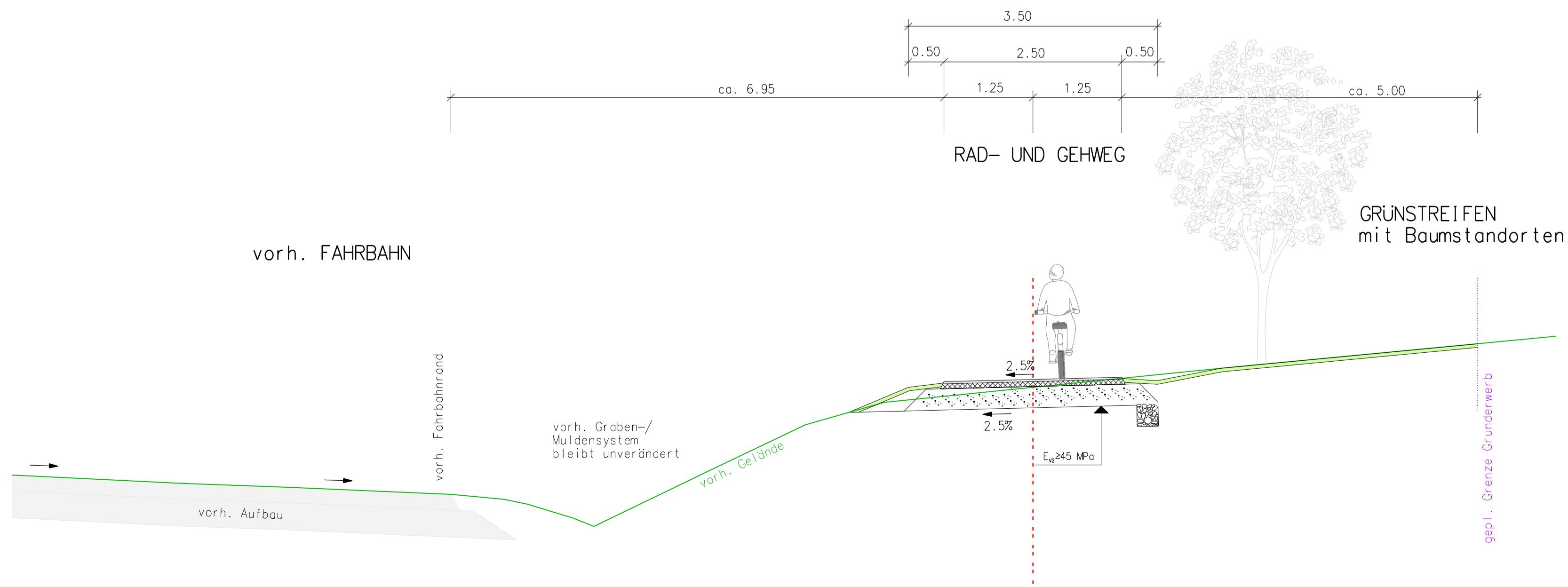
Im Bereich von Zufahrten wird der Aufbau um ca. 10 cm verstärkt.

Regelquerschnitt RQ 2 – RQ 2



Regelböschungsneigung	
Einschnitt	1 : 1,5
Damm	1 : 1,5

Regelquerschnitt RQ 3 – RQ 3



5			
4			
3			
2			
1			
Nr.	Art der Änderung	Datum	Name

ENTWURFSPLANUNG

Magistrat der Stadt Fulda
Stadtplanungsamt - Abteilung Verkehrsplanung
Schloßstraße 1 - 36037 Fulda
Tel. (0661) 102-1633 - verkehrsplanung@fulda.de



Bauvorhaben: Neubau eines Geh- und Radweges entlang der L 3139 zwischen Haimbach und Mittelrode, 2. und 3. Bauabschnitt	Datum	Zeichen	
	bearbeitet	Jan. 18	Kn
	gezeichnet	Jan. 18	Kn
	geplottet	31.01.2018	
	Unterlage :	4	
Bezeichnung: Straßenregelquerschnitte	Blatt-Nr. :	1	
	Maßstab:	1:50	
Aufgestellt: Fulda, _____ Amtsleiter			