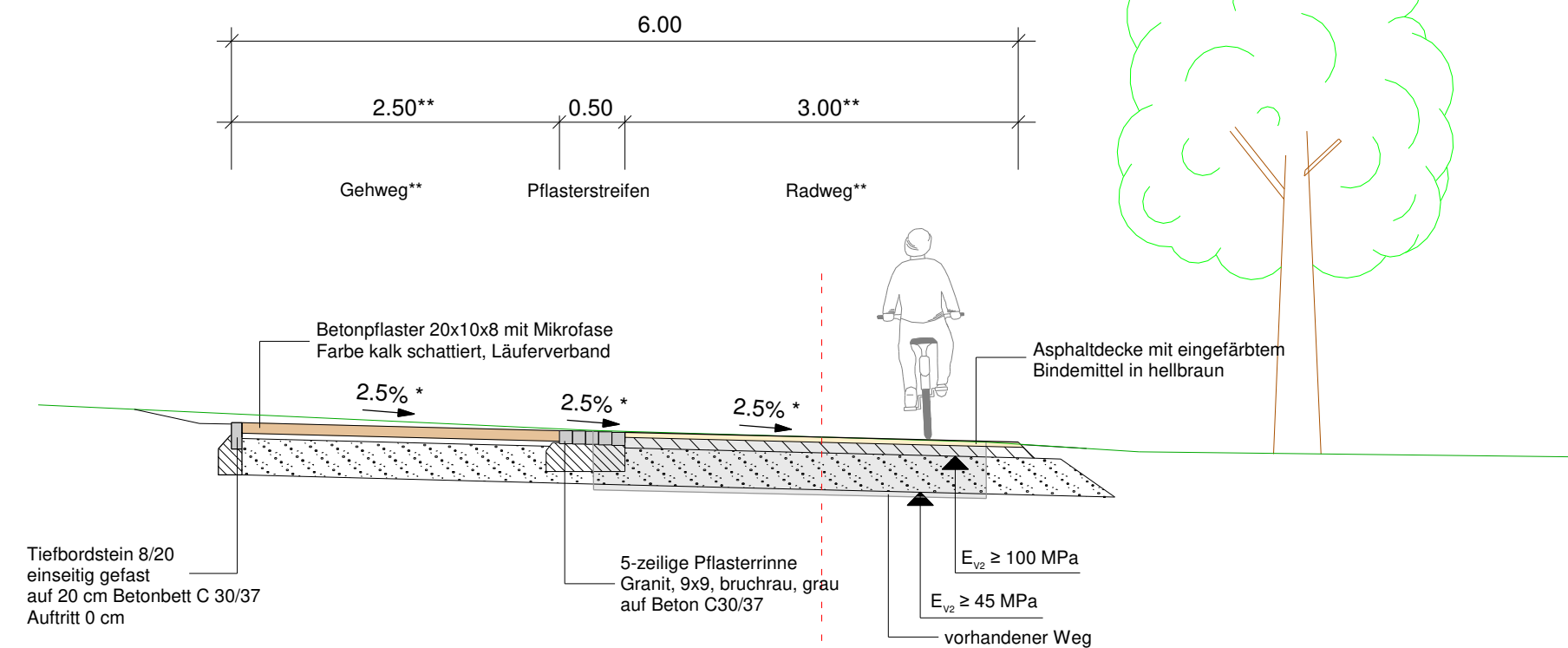
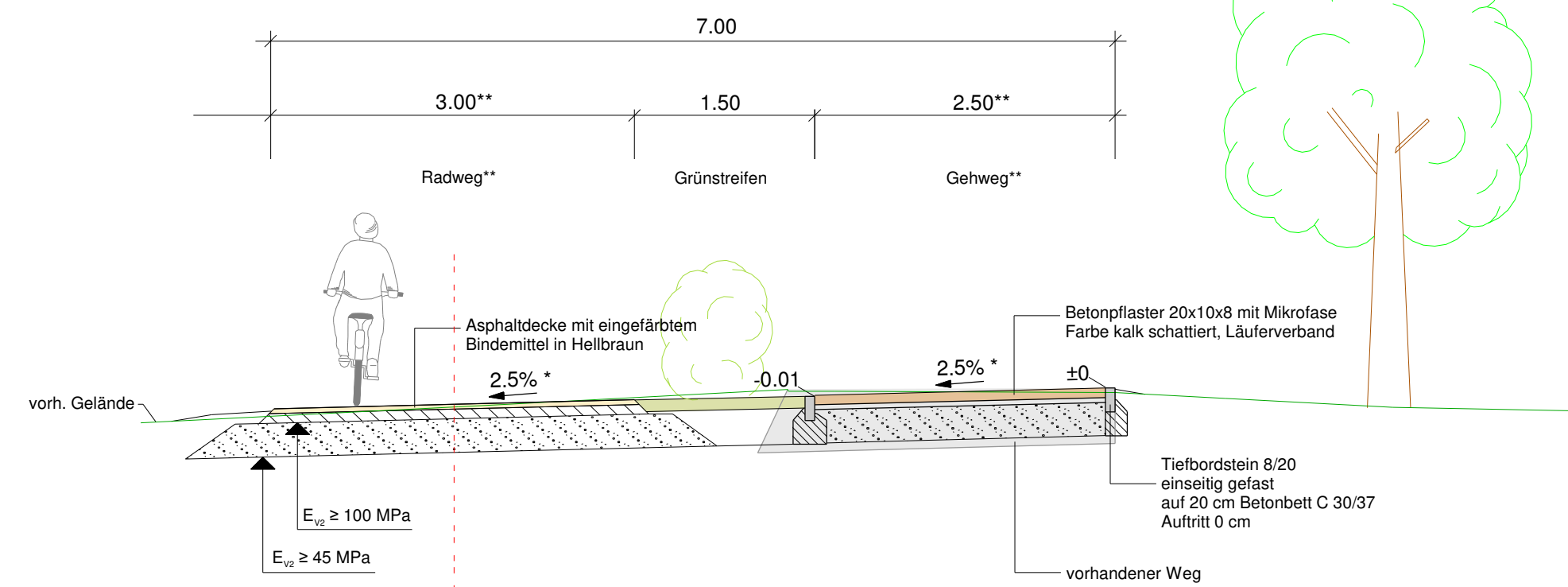


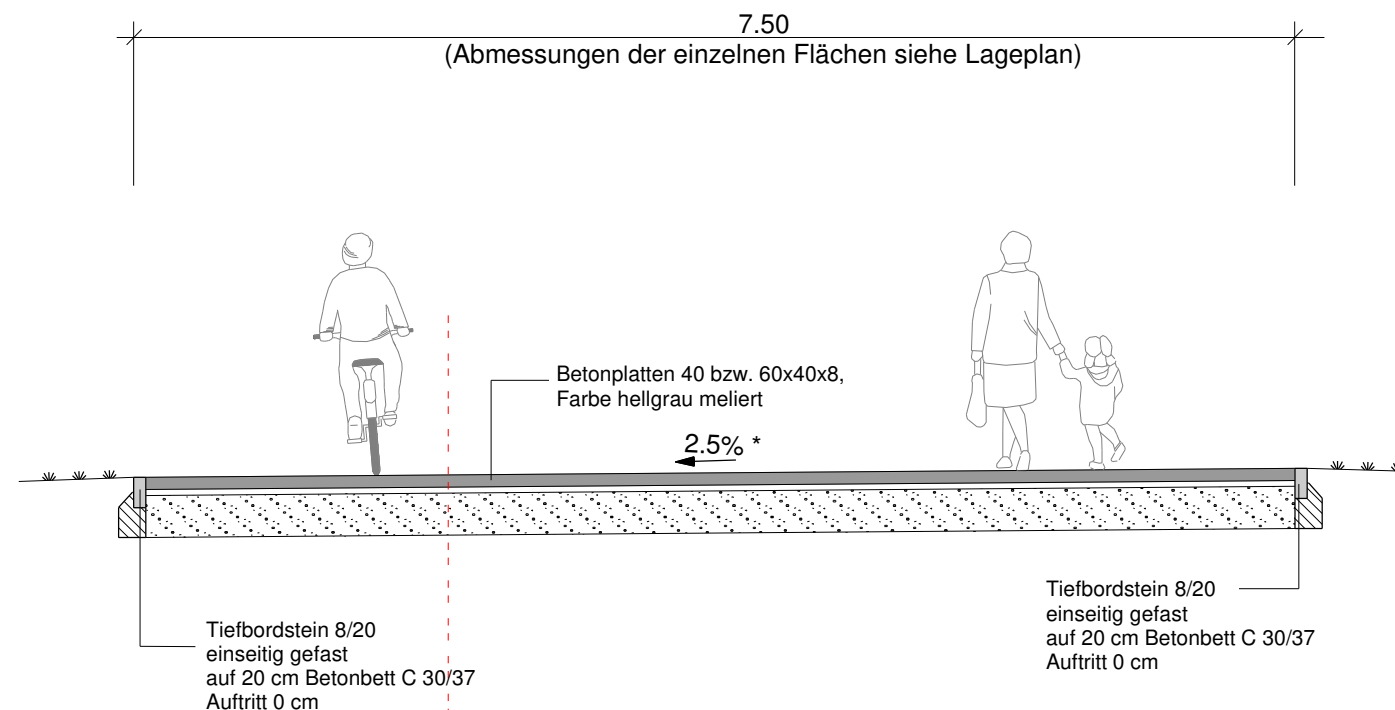
### RQ 1 Getrennter Geh- und Radweg mit Pflasterzeile



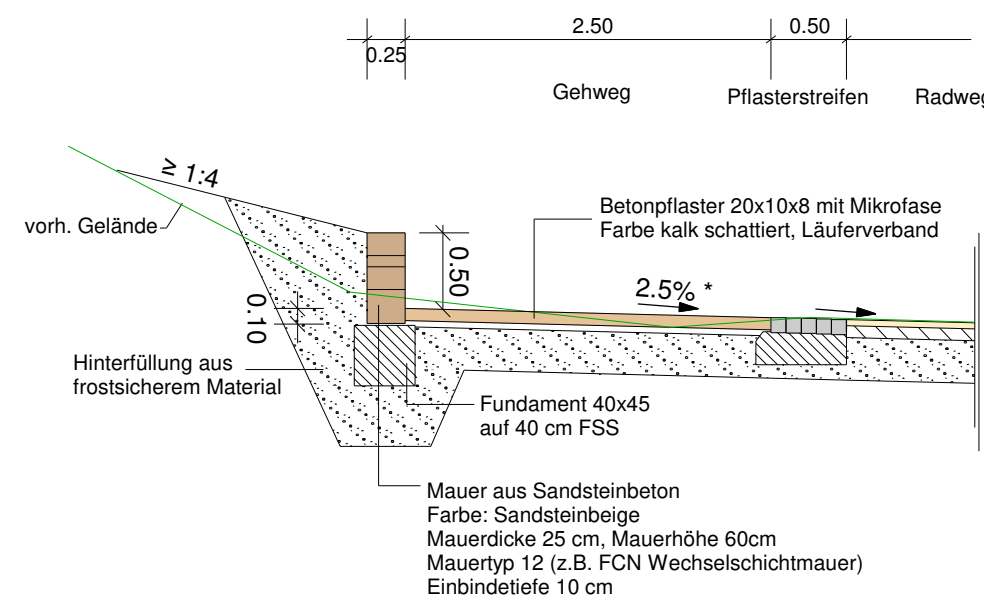
### RQ 2 Getrennter Geh- und Radweg mit Grünstreifen



### RQ 3 Begegnungsflächen



### Detail Mauer km 0+209 - 0+259



### Aufbau des Rad- und Gehwegs nach RStO

#### Aufbau Radweg, Asphaltbauweise

3 cm Asphaltdeckschicht AC 8 D N, 50/70 mit eingefärbtem Bindemittel in Hellbraun  
9 cm Asphalttragschicht AC 32 T N, 70/100  
28 cm Frostschuttschicht 0/32 gebrochenes Basaltmaterial  
 $E_{v2} = 100 \text{ MPa}$

40 cm Gesamtaufbau

#### Aufbau Gehweg, Pflasterbauweise

8 cm Betonrechteckpflaster 10x20x8, Mikrofase, Farbe kalk schattiert (z.B. FCN Landhauspflaster oder gleichw. )  
4 cm Bettung aus Brechsand-Splitt-Gemisch 0/5  
28 cm Frostschuttschicht 0/32 gebrochenes Basaltmaterial  
 $E_{v2} = 100 \text{ MPa}$

40 cm Gesamtaufbau

#### Aufbau Begegnungsflächen, Pflasterbauweise

8 cm Betonplatten 40x40x8/60x40x8, feingestrahlt  
Farbe grau meliert (z.B. FCN Primavera Classic.8 oder gleichwertig)  
4 cm Bettung aus Brechsand-Splitt-Gemisch 0/5  
28 cm Frostschuttschicht 0/32 gebrochenes Basaltmaterial  
 $E_{v2} = 100 \text{ MPa}$

40 cm Gesamtaufbau

\*) Neigung variiert - Lageplan/ Deckenhöhenplan sowie die örtlichen Gegebenheiten beachten  
\*\*) Lage von Geh- bzw. Radweg (rechts der links) variiert- Lageplan beachten. Die Breiten bleiben konstant

3			
2			
1			
Nr.	Art der Änderung	Datum	Name

## AUSFÜHRUNGSPLANUNG

<b>Magistrat der Stadt Fulda</b> Stadtplanungsamt - Sachgebiet Verkehrsplanung Schloßstraße 1 - 36037 Fulda			
Bauvorhaben:	Aus- u. Umbau der Hess. Fernradwege R1, R2 und R3 zwischen dem Bürgergarten und der Johannisstraße in der Fuldaaue	Bearbeiter/-in	Ca
		Datum	28.01.20
Bezeichnung:	Straßenquerschnitt	Unterlage/ Blatt-Nr.:	4 / 1
		Maßstab:	1:50
Aufgestellt:	Fulda,		
		Amtsleiterin	