

Naturdenkmäler der Stadt Fulda, Stand: 01.11.2018


Katalog nach Gemarkungen

Inhaltsverzeichnis

Bernhards	2
Bronnzell	4
Dietershan	6
Fulda.....	8
Gläserzell.....	23
Haimbach	24
Harmerz	25
Harmerz-Nonnenrod.....	26
Horas	27
Johannesberg.....	28
Kämmerzell.....	30
Kohlhaus	31
Lüdermünd	32
Maberzell	34
Maberzell-Trätzhof	42
Malkes.....	44
Neuenberg	45
Niesig.....	50
Oberrode	52
Sickels.....	53
Zirkenbach.....	54

Bernhards


Kennziffer	ND.691.001	
Bezeichnung, Art, Name des ND	Linde am Dorfkreuz	
Flur, Flurstück	Flur 2, Flurstück 23/2	
Messtischblatt- Nr. Rechts- und Hochwert	TK 25 : 5324 SW <u>1.Linde</u> R. 3551383 H. 5607518	
Lage	Professor-Siegmund-Straße	
Schutzgrund	Seltenheit, Eigenart und Schönheit	

Kennziffer	ND.691.002	
Bezeichnung, Art, Name des ND	Bornfeldlinde	
Flur, Flurstück	Flur 1, Flurstück 30	
Messtischblatt- Nr. Rechts- und Hochwert	TK 25 : 5324 SW R. 3551081 H. 5607884	
Lage	Weierstück	
Schutzgrund	Seltenheit, Eigenart und Schönheit	

Kennziffer	ND.691.003	
Bezeichnung, Art, Name des ND	Weierherlinde	
Flur, Flurstück	Flur 2, Flurstück 107/1	
Messtischblatt- Nr. Rechts- und Hochwert	TK 25 : 5424 NW R. 3550970 H. 5607450	
Lage	Wikinger Straße	
Schutzgrund	Seltenheit, Eigenart und Schönheit	

Bronnzell


Kennziffer	ND.691.004	
Bezeichnung, Art, Name des ND	Lindenallee zum Schloss Fasanerie	
Flur, Flurstück	Flur 4, Flurstück 28/9 und 28/11	
Messtischblatt- Nr. Rechts- und Hochwert	TK 25 : 5424 SW von R. 3548286 H. 5597686 bis R. 3548710 H. 5597371	
Lage	Fasaneriestraße (K57) Bronnzeller Straße	
Schutzgrund	kulturgeschichtliche Bedeutung	

Kennziffer	ND.691.098	
Bezeichnung, Art, Name des ND	1 Eiche (Stieleiche Quercus robur)	
Flur, Flurstück	Flur 12, Flurstück 42	
Messtischblatt- Nr. Rechts- und Hochwert	TK 25 : 5424 SW R. 3548168 H. 5598349	
Lage	Beim Kreuz	
Schutzgrund	Seltenheit, Eigenart und Schönheit ornithologisch	

Kennziffer	ND.691.099	
Bezeichnung, Art, Name des ND	1 Eiche (Stieleiche, Quercus robur)	
Flur, Flurstück	Flur 5, Flurstück 217/108	
Messtischblatt- Nr. Rechts- und Hochwert	TK 25 : 5424 SW R. 3548526 H. 5598179	
Lage	Bockmühlallee 3	
Schutzgrund	Seltenheit, Eigenart und Schönheit kulturgeschichtliche Bedeutung ornithologisch	


Kennziffer	ND.691.103	
Bezeichnung, Art, Name des ND	1 Eiche (Stieleiche, Quercus robur)2002	
Flur, Flurstück	Flur 12, Flurstück 43	
Messtischblatt- Nr. Rechts- und Hochwert	TK 25 : 5424 SW R. 3549159 H. 5598299	
Lage	An der Metzgersau	
Schutzgrund	Seltenheit, Eigenart und Schönheit ornithologisch	

Dietershan

Kennziffer	ND.691.007	
Bezeichnung, Art, Name des ND	Jägerbuche und Auerhahneiche	
Flur, Flurstück	Flur 12, Flurstück 1 und 2	
Messtischblatt- Nr. Rechts- und Hochwert	TK 25 : 5324 SW Buche R. 3548798 H. 5609473 Eiche R. 3548807 H. 5609476	
Lage	Scheere	
Schutzgrund	Seltenheit, Eigenart und Schönheit	


Kennziffer	ND.691.078	
Bezeichnung, Art, Name des ND	Baumreihe: 13 Eichen (Stieleichen, Quercus robur)	
Flur, Flurstück	Flur 2, Flurstück 105/5	
Messtischblatt- Nr. Rechts- und Hochwert	TK 25 : 5324 SW von R. 3549764 H. 5607602 bis R. 3549799 H. 5607635	
Lage	Roßkuppenstraße	
Schutzgrund	Seltenheit, Eigenart und Schönheit ornithologisch	

Kennziffer	ND.691.079	
Bezeichnung, Art, Name des ND	1 Eiche (Stieleiche, Quercus robur)	
Flur, Flurstück	Flur 5, Flurstück 103/1	
Messtischblatt- Nr. Rechts- und Hochwert	TK 25 : 5324 SW R. 3550040 H. 5607353	
Lage	Dietershaner Straße (K120)	
Schutzgrund	Seltenheit, Eigenart und Schönheit	

Kennziffer	ND.691.123	
Bezeichnung, Art, Name des ND	Eichen Nr. 1, 2, 10, 12	
Flur, Flurstück	Flur 2, Flurstücke 105/5 und 105/6	
Messtischblatt- Nr. Rechts- und Hochwert	<u>1.Eiche</u> 3549855,6 - 5607649,8 <u>2.Eiche</u> 3549853,9 - 5607669,8 <u>10.Eiche</u> 3549845,3 - 5607703,8 <u>12.Eiche</u> 3549878,2 - 5607740,4	
Lage	Roßkuppenstraße	
Schutzgrund	Seltenheit, Eigenart und Schönheit	

Fulda


Kennziffer	ND.691.020	
Bezeichnung, Art, Name des ND	1 Spitzahorn, 1 Sommerlinde	
Flur, Flurstück	Flur 4, Flurstück 549/24	
Messtischblatt- Nr. Rechts- und Hochwert	TK 25 : 5424 NW <u>Spitzahorn</u> R. 3548295 H. 5601987 <u>Sommerlinde</u> R. 3548303 H. 5601976	
Lage	Rabanusstraße	
Schutzgrund	Seltenheit, Eigenart und Schönheit	


Kennziffer	ND.691.024	
Bezeichnung, Art, Name des ND	1 Spitzahorn	
Flur, Flurstück	Flur 16, Flurstück 311/9	
Messtischblatt- Nr. Rechts- und Hochwert	TK 25 : 5424 SW R. 3548090 H. 5601540	
Lage	"Am Hirtsrain 2"	
Schutzgrund	Seltenheit, Eigenart und Schönheit	


Kennziffer	ND.691.026	
Bezeichnung, Art, Name des ND	1 Eiche (Stieleiche)	
Flur, Flurstück	Flur 4, Flurstück 613/44	
Messtischblatt- Nr. Rechts- und Hochwert	TK 25 : 5424 NW R. 3548385 H. 5602050	
Lage	Lindenstraße	
Schutzgrund	Seltenheit, Eigenart und Schönheit	


Kennziffer	ND.691.027	
Bezeichnung, Art, Name des ND	1 Linde (Sommerlinde)	
Flur, Flurstück	Flur 13, Flurstück 174/8	
Messtischblatt- Nr. Rechts- und Hochwert	TK 25 : 5424 NW R. 3548336 H. 5602318	
Lage	Sturmiusstraße	
Schutzgrund	Seltenheit, Eigenart und Schönheit	


Kennziffer	ND.691.030	
Bezeichnung, Art, Name des ND	1 Amerikanische Roteiche	
Flur, Flurstück	Flur 16, Flurstück 97/4	
Messtischblatt- Nr. Rechts- und Hochwert	TK 25 : 5424 SW R. 3548622 H. 5601500	
Lage	Alter mittlerer Friedhof an der Ecke Künzeller Straße 44 und Ellerstraße 1	
Schutzgrund	Seltenheit, Eigenart und Schönheit	

Kennziffer	ND.691.031	
Bezeichnung, Art, Name des ND	1 Eiche	
Flur, Flurstück	Flur 16, Flurstück 97/4	
Messtischblatt- Nr. Rechts- und Hochwert	TK 25: 5424 SW R. 35448666 H. 5601453	
Lage	Alter mittlerer Friedhof Ecke Künzeller Straße 44 und Ellerstraße 1	
Schutzgrund	Seltenheit, Eigenart und Schönheit	


Kennziffer	ND.691.033	
Bezeichnung, Art, Name des ND	1 Gleditschie (Christusdorn)	
Flur, Flurstück	Flur 17, Flurstück 1/8 (Abt. 21)	
Messtischblatt- Nr. Rechts- und Hochwert	TK 25 : 5424 SW R. 3549170.0 H. 5601140.1	
Lage	Künzeller Straße (Zentralfriedhof)	
Schutzgrund	Seltenheit, Eigenart und Schönheit vegetationskundlich	

Kennziffer	ND.691.034	
Bezeichnung, Art, Name des ND	Heckenreihe (Vogelschutzhecke)	
Flur, Flurstück	Flur 21, Flurstück 379, 380 und 381	
Messtischblatt- Nr. Rechts- und Hochwert	TK 25 : 5424 SW <u>Eckwerte:</u> R. 3549708 H. 5600929 R. 3549825 H. 5600933 R. 3549879 H. 5600875 <u>Eckwerte:</u> R. 3549792 H. 5600892 R. 3549910 H. 5600865 R. 3549903 H. 5600860 R. 3549882 H. 5600869 R. 3549818 H. 5600886 R. 3549790 H. 5600884	
Lage	Ordenslandweg (Flste. 379 und 380),	
Schutzgrund	ornithologisch	

Kennziffer	ND.691.036	
Bezeichnung, Art, Name des ND	1 Eschen-Ahorn	
Flur, Flurstück	Flur 19, Flurstück 18/3	
Messtischblatt- Nr. Rechts- und Hochwert	TK 25 : 5424 SW R. 3548015 H. 5601135	
Lage	Frankfurter Straße 15	
Schutzgrund	Seltenheit, Eigenart und Schönheit	

Kennziffer	ND.691.037	
Bezeichnung, Art, Name des ND	1 Schwarzkiefern	
Flur, Flurstück	Flur 19, Flurstück 16/5	
Messtischblatt- Nr. Rechts- und Hochwert	TK 25 : 5424 SW <u>1.Schwarzkiefer</u> R. 3547965 H. 5601220	
Lage	Frankfurter Straße 13	
Schutzgrund	Seltenheit, Eigenart und Schönheit	


Kennziffer	ND.691.040	Bilder folgen
Bezeichnung, Art, Name des ND	2 Eiben	
Flur, Flurstück	Flur 3, Flurstück 1/4	
Messtischblatt- Nr. Rechts- und Hochwert	TK 25 : 5424 <u>1.Eibe</u> R. 3547629 H. 5602102 <u>2.Eibe</u> R. 3547635 H. 5602098	
Lage	Domdechanei 11	
Schutzgrund	Seltenheit, Eigenart und Schönheit	


Kennziffer	ND.691.041	
Bezeichnung, Art, Name des ND	Baumgruppe: 1 Linde, 1 Esche, 1 Blutbuche, 1 Pyramideneiche, 3 Spitzahorne	
Flur, Flurstück	Flur 4, Flurstück 2/2	
Messtischblatt- Nr. Rechts- und Hochwert	TK 25 : 5424 NW <u>1.Spitzahorn</u> R. 3547863 H. 5602199 <u>2.Spitzahorn</u> R. 3547865 H. 5602194 <u>3.Spitzahorn</u> R. 3547805 H. 5602175 <u>Linde</u> R. 3547816 H. 5602164 <u>Pyramideneiche</u> R. 3547842 H. 5602180 <u>Blutbuche</u> R. 3547850 H. 5602190 <u>Esche</u> R. 3547871 H. 5602195	
Lage	Bonifatiusplatz 2 bis 4a	
Schutzgrund	Seltenheit, Eigenart und Schönheit kulturgeschichtliche Bedeutung	


Kennziffer	ND.691.042	
Bezeichnung, Art, Name des ND	1 Linde (Sommerlinde)	
Flur, Flurstück	Flur 4, Flurstück 2/12	
Messtischblatt- Nr. Rechts- und Hochwert	TK 25 : 5424 NW R. 3547750 H. 5602120	
Lage	Kanalstraße 1a	
Schutzgrund	Seltenheit, Eigenart und Schönheit	

Kennziffer	ND.691.043	
Bezeichnung, Art, Name des ND	1 Pyramideneiche	
Flur, Flurstück	Flur 4, Flurstück 47/1	
Messtischblatt- Nr. Rechts- und Hochwert	TK 25 : 5424 NW R. 3547855 H. 5602100	
Lage	Rittergasse 1	
Schutzgrund	Seltenheit, Eigenart und Schönheit	

Kennziffer	ND.691.044	
Bezeichnung, Art, Name des ND	1 Roßkastanie	
Flur, Flurstück	Flur 4, Flurstück 211	
Messtischblatt- Nr. Rechts- und Hochwert	TK 25 : 5424 NW R. 3547890 H. 5602126	
Lage	Bonifatiusplatz 3	
Schutzgrund	Seltenheit, Eigenart und Schönheit kulturgeschichtliche Bedeutung	


Kennziffer	ND.691.057	
Bezeichnung, Art, Name des ND	1 Eiche (Stieleiche)	
Flur, Flurstück	Flur 7, Flurstück 34/21	
Messtischblatt- Nr. Rechts- und Hochwert	TK 25 : 5423 NO R. 3545927 H. 5602007	
Lage	Haimbacher Straße Ecke Black-Horse-Straße	
Schutzgrund	Seltenheit, Eigenart und Schönheit	


Kennziffer	ND.691.059	
Bezeichnung, Art, Name des ND	1 Platane	
Flur, Flurstück	Flur 1, Flurstück 11/13	
Messtischblatt- Nr. Rechts- und Hochwert	TK 25 : 5424 NW R. 3547785 H. 5602497	
Lage	Paulustor 6a	
Schutzgrund	Seltenheit, Eigenart und Schönheit kulturgeschichtliche Bedeutung	


Kennziffer	ND.691.060	
Bezeichnung, Art, Name des ND	1 Kastanie (Roßkastanie)	
Flur, Flurstück	Flur 1, Flurstück 11/22	
Messtischblatt- Nr. Rechts- und Hochwert	TK 25 : 5424 NW R. 3547840 H. 5602490	
Lage	Paulustor 6	
Schutzgrund	Seltenheit, Eigenart und Schönheit kulturgeschichtliche Bedeutung	

Kennziffer	ND.691.065	
Bezeichnung, Art, Name des ND	1 Eschen-Ahorn	
Flur, Flurstück	Flur 9, Flurstück 617/156	
Messtischblatt- Nr. Rechts- und Hochwert	TK 25 : 5424 NW R. 3547304 H. 5602896	
Lage	Horaser Weg 44	
Schutzgrund	Seltenheit, Eigenart und Schönheit	


Katalog zur den Naturdenkmäler der Stadt Fulda, Stadtteil Fulda


Kennziffer	ND.691.068	
Bezeichnung, Art, Name des ND	1 Ginkgobaum	
Flur, Flurstück	Flur 13, Flurstück 836/184	
Messtischblatt- Nr. Rechts- und Hochwert	TK 25 : 5424 NW R. 3548068 H. 5602545	
Lage	An der Waides Nr. 15	
Schutzgrund	vegetationskundlich ornithologisch	


Kennziffer	ND.691.069	
Bezeichnung, Art, Name des ND	1 Rotbuche (Blutbuche)	
Flur, Flurstück	Flur 13, Flurstück 181/8	
Messtischblatt- Nr. Rechts- und Hochwert	TK 25 : 5424 NW R. 3547910 H. 5602595	
Lage	Leipziger Straße 2	
Schutzgrund	Seltenheit, Eigenart und Schönheit	

Kennziffer	ND.691.070	
Bezeichnung, Art, Name des ND	1 Schwarzkiefer	
Flur, Flurstück	Flur 13, Flurstück 181/8	
Messtischblatt- Nr. Rechts- und Hochwert	TK 25 : 5424 NW <u>Schwarzkiefer</u> R. 3547863 H. 5602581	
Lage	Leipziger Straße 2	
Schutzgrund	Seltenheit, Eigenart und Schönheit	

Kennziffer	ND.691.085	
Bezeichnung, Art, Name des ND	1 Eibe (Taxus baccata)	
Flur, Flurstück	Flur 2, Flurstück 260/3	
Messtischblatt- Nr. Rechts- und Hochwert	TK 25 : 5424 NW R. 3547747 H. 5602326	
Lage	Michaelsberg 1	
Schutzgrund	Seltenheit, Eigenart und Schönheit	

Kennziffer	ND.691.086	
Bezeichnung, Art, Name des ND	Baumgruppe: 3 Ahorne (Acer platanoides), 1 Kastanie (Roßkastanie, Aesculus hippocastanum)	
Flur, Flurstück	Flur 3, Flurstück 28/5	
Messtischblatt- Nr. Rechts- und Hochwert	TK 25 : 5424 <u>1.Ahorn</u> R. 3547649 H. 5602088 <u>2.Ahorn</u> R. 3547652 H. 5602086 <u>3.Ahorn</u> R. 3547670 H. 5602091 <u>Kastanie</u> R. 3547675 H. 5602093	
Lage	Wilhelmstraße	
Schutzgrund	Seltenheit, Eigenart und Schönheit	


Kennziffer	ND.691.087	
Bezeichnung, Art, Name des ND	1 Linde (Winterlinde, Tilia cordata)	
Flur, Flurstück	Flur 15, Flurstück 531	
Messtischblatt- Nr. Rechts- und Hochwert	TK 25 : 5424 SW <u>Linde</u> R. 3549560 H. 5601655	
Lage	Gallasiniring 9a	
Schutzgrund	Seltenheit, Eigenart und Schönheit	


Kennziffer	ND.691.101	
Bezeichnung, Art, Name des ND	2 Baumgruppen: einmal 3 Linden und einmal 2 Linden (Winterlinden, Tilia cordata)	
Flur, Flurstück	Flur 5, Flurstück 726/13	
Messtischblatt- Nr. Rechts- und Hochwert	TK 25 : 5423 NW <u>2.Linde</u> R. 3548280 H. 5601780 <u>3.Linde</u> R. 3548283 H. 5601786 <u>4.Linde</u> R. 3548288 H. 5601774 <u>5.Linde</u> R. 3548291 H. 5601768 <u>6.Linde</u> R. 3548294 H. 5601763	
Lage	Gutenbergstraße/ Parkplatz Dalbergstraße	
Schutzgrund	Seltenheit, Eigenart und Schönheit (kulturgeschichtliche Bedeutung)	

Kennziffer	ND.691.102	
Bezeichnung, Art, Name des ND	1 Ahorn (Spitzahorn, Acer platanoides)2001	
Flur, Flurstück	Flur 16, Flurstück 634/117	
Messtischblatt- Nr. Rechts- und Hochwert	TK 25 : 5424 SW R. 3548883 H. 5601430	
Lage	Künzeller Straße 64	
Schutzgrund	Seltenheit, Eigenart und Schönheit	


Katalog zur den Naturdenkmäler der Stadt Fulda, Stadtteil Fulda

Kennziffer	ND.691.106	
Bezeichnung, Art, Name des ND	1 Eiche (Stieleiche, Quercus robur)	
Flur, Flurstück	Flur 10, Flurstück 34/92	
Messtischblatt- Nr. Rechts- und Hochwert	TK 25 : 5424 NW R. 3547909 H. 5603007	
Lage	Buttlarstraße 33a	
Schutzgrund	Seltenheit, Eigenart und Schönheit	


Kennziffer	ND.691.108	
Bezeichnung, Art, Name des ND	1 Eibe (Gemeine Eibe, Taxus baccata)	
Flur, Flurstück	Flur 16, Flurstück 1/2	
Messtischblatt- Nr. Rechts- und Hochwert	TK 25 : 5424 SW R. 3548046 H. 5601609	
Lage	Brauhausstraße 10	
Schutzgrund	Seltenheit, Eigenart und Schönheit, ornithologisch	

Kennziffer	ND.691.109	
Bezeichnung, Art, Name des ND	1 Eiche (Stieleiche, Quercus robur)	
Flur, Flurstück	Flur 8, Flurstück 71/34	
Messtischblatt- Nr. Rechts- und Hochwert	TK 25 : 5423 NO R. 3546739 H. 5602213	
Lage	Haimbacher Straße 15	
Schutzgrund	Seltenheit, Eigenart und Schönheit	


Kennziffer	ND.691.116	
Bezeichnung, Art, Name des ND	Blutbuche	
Flur, Flurstück	Flur 10, Flurstück 111/6	
Messtischblatt- Nr. Rechts- und Hochwert	3547923,4 - 5603321,1	
Lage	Am Eisweiher	
Schutzgrund	Seltenheit, Eigenart und Schönheit	

Kennziffer	ND.691.120	
Bezeichnung, Art, Name des ND	1 Kastanie, 1 Buche	
Flur, Flurstück	Flur 16, Flurstück 28/62	
Messtischblatt- Nr. Rechts- und Hochwert	<u>Kastanie</u> 3548376,7 - 5601300,0 <u>Buche</u> 3548368,3 - 5601288,8	
Lage	Buseckstraße	
Schutzgrund	Seltenheit, Eigenart und Schönheit	

Gläserzell

Kennziffer	ND.691.083	
Bezeichnung, Art, Name des ND	1 Eiche (Stieleiche, Quercus robur)	
Flur, Flurstück	Flur 4, Flurstück 133/21	
Messtischblatt- Nr. Rechts- und Hochwert	TK 25 : 5423 NO R. 3545028 H. 5604570	
Lage	Am Illers	
Schutzgrund	Seltenheit, Eigenart und Schönheit	

Haimbach


Kennziffer	ND.691.089	
Bezeichnung, Art, Name des ND	1 Eiche (Stieleiche, Quercus robur)	
Flur, Flurstück	Flur 7, Flurstück 14/160	
Messtischblatt- Nr. Rechts- und Hochwert	TK 25 : 5423 SO R. 3544612 H. 5601083	
Lage	Saturnstraße	
Schutzgrund	Seltenheit, Eigenart und Schönheit	

Kennziffer	ND.691.111	
Bezeichnung, Art, Name des ND	Kastanie	
Flur, Flurstück	Flur 4, Flurstück 16/8	
Messtischblatt- Nr. Rechts- und Hochwert	3544467,2 – 5601459,9	
Lage	Merkurstraße	
Schutzgrund	Seltenheit, Eigenart und Schönheit	


Harmerz

Kennziffer	ND.691.008	
Bezeichnung, Art, Name des ND	Baumgruppe beim Feldkreuz am Sauerberg: 1 Winterlinde, 2 Lärchen	
Flur, Flurstück	Flur 4, Flurstück 97	
Messtischblatt- Nr. Rechts- und Hochwert	TK 25 : 5423 SO <u>Linde</u> R. 545944 H. 5597033 <u>1.Lärche</u> R. 3545947 H. 5597035 <u>2.Lärche</u> R. 3545942 H. 5597037	
Lage	Am Sauerberg	
Schutzgrund	Seltenheit, Eigenart und Schönheit kulturgeschichtliche Bedeutung	

Harmerz-Nonnenrod


Kennziffer	ND.691.100	
Bezeichnung, Art, Name des ND	Baumgruppe: 2 Linden (Winterlinden, <i>Tilia cordata</i>)	
Flur, Flurstück	Flur 7, Flurstück 107/30	
Messtischblatt- Nr. Rechts- und Hochwert	TK 25 : 5423 SO <u>1.Linde</u> R. 3544718 H. 5596798 <u>2.Linde</u> R. 3544728 H. 5596794	
Lage	Am Aschenhöfer Grund	
Schutzgrund	Seltenheit, Eigenart und Schönheit, kultgeschichtliche Bedeutung	

Horas

Kennziffer	ND.691.115	
Bezeichnung, Art, Name des ND	5 Ahorn	
Flur, Flurstück	Flur 5, Flurstück 163/7	
Messtischblatt- Nr. Rechts- und Hochwert	<u>1.Ahorn</u> 3546538,7 - 5603292,8 <u>2.Ahorn</u> 3546548,5 - 5603305,3 <u>3.Ahorn</u> 3546554,7 - 5603313,7 <u>4.Ahorn</u> 3546559,5 - 5603320,2 <u>5.Ahorn</u> 3546564,5 - 5603326,3	
Lage	Fuldaer Weg	
Schutzgrund	Seltenheit, Eigenart und Schönheit	

Johannesberg


Kennziffer	ND.691.009	
Bezeichnung, Art, Name des ND	Eiche im Ort	
Flur, Flurstück	Flur 6, Flurstück 56/8	
Messtischblatt- Nr. Rechts- und Hochwert	TK 25 : 5423 SO R. 3546839 H. 5598771	
Lage	Von-Mengersen-Straße	
Schutzgrund	Seltenheit, Eigenart und Schönheit kulturgeschichtliche Bedeutung	

Kennziffer	ND.691.091	
Bezeichnung, Art, Name des ND	Baumgruppe: 2 Linden (Winterlinden, Tilia cordata)	
Flur, Flurstück	Flur 2, Flurstück 14/6 und 16/2	
Messtischblatt- Nr. Rechts- und Hochwert	TK 25 : 5423 SO <u>1.Linde</u> R. 3547137 H. 5599129 <u>4.Linde</u> R. 3547144 H. 5599125	
Lage	Im Pröbel (Flst. 14/3) Prosteischloss (Flst. 1/5) Johannesberger Straße	
Schutzgrund	Seltenheit, Eigenart und Schönheit, kultgeschichtliche Bedeutung	


Kennziffer	ND.691.092	
Bezeichnung, Art, Name des ND	Baumreihe: 10 Linden (Winterlinden, <i>Tilia cordata</i>),	
Flur, Flurstück	Flur 2 und 6, Flurstücke 14/3 und 1/5	
Messtischblatt- Nr. Rechts- und Hochwert	TK 25 : 5423 SO von R. 3547017 H. 5598956 bis R. 3547146 H. 5599112	
Lage	Im Präbel (Flst.14/3) Prosteischloss (Flst. 1/5) Johannesberger Straße	
Schutzgrund	Seltenheit, Eigenart und Schönheit, kultugeschichtliche Bedeutung, ornithologisch	

Kennziffer	ND.691.094	
Bezeichnung, Art, Name des ND	1 Eiche (Stieleiche)	
Flur, Flurstück	Flur 5, Flurstück 22/4	
Messtischblatt- Nr. Rechts- und Hochwert	TK 25 : 5423 SO R. 3547125 H. 5598503	
Lage	Am Ziegelberge	
Schutzgrund	Seltenheit, Eigenart und Schönheit, kulturgeschichtliche Bedeutung, vegetationskundlich	


Kämmerzell


Kennziffer	ND.691.077	
Bezeichnung, Art, Name des ND	Baumgruppe: 2 Linden (Winterlinden, Tilia cordata)	
Flur, Flurstück	Flur 18, Flurstück 40	
Messtischblatt- Nr. Rechts- und Hochwert	TK 25 : 5323 SO <u>1.Linde</u> R. 3544709 H. 5607329 <u>2.Linde</u> R. 3544712 H. 5607332	
Lage	Fischerbeete	
Schutzgrund	Seltenheit, Eigenart und Schönheit kulturgeschichtliche Bedeutung	


Kohlhaus

Kennziffer	ND.691.097	
Bezeichnung, Art, Name des ND	Baumreihe: 4 Eichen (Stieleiche, Quercus robur)	
Flur, Flurstück	Flur 1, Flurstücke 36/8 und 36/9	
Messtischblatt- Nr. Rechts- und Hochwert	TK 25 : 5424 SW <u>1.Eiche</u> R. 3548262 H. 5599311 <u>2.Eiche</u> R. 3548266 H. 5599316 <u>4.Eiche</u> R. 3548268 H. 5599322 <u>6.Eiche</u> R. 3548272 H. 5599330	
Lage	Ortesweg 7	
Schutzgrund	Seltenheit, Eigenart und Schönheit, ornithologisch	

Lüdermünd


Kennziffer	ND.691.073	
Bezeichnung, Art, Name des ND	Baumgruppe: 1 Linde (Winterlinden, Tilia cordata)	
Flur, Flurstück	Flur 1, Flurstücke 65/21 und 65/22	
Messtischblatt- Nr. Rechts- und Hochwert	TK 25 : 5323 SO <u>5.Linde</u> R. 3543517 H. 5608845	
Lage	Hemmener Straße	
Schutzgrund	Seltenheit, Eigenart und Schönheit	


Kennziffer	ND.691.074	
Bezeichnung, Art, Name des ND	Baumgruppe: 3 Linden (Winterlinden, Tilia cordata), 2 Ahorne (Bergahorn, Acer pseudoplatanus)	
Flur, Flurstück	Flur 7, Flurstück 44/4	
Messtischblatt- Nr. Rechts- und Hochwert	TK 25 : 5323 SO <u>1.Linde</u> R. 3543748 H. 5608273 <u>2.Linde</u> R. 3543745 H. 5608276 <u>3.Linde</u> R. 3543749 H. 5608276 <u>1.Ahorn</u> R. 3543745 H. 5608274 <u>2.Ahorn</u> R. 3543746 H. 5608277	
Lage	Wegkreuz an den Mertzgärten / Hemmener Straße	
Schutzgrund	Seltenheit, Eigenart und Schönheit, kulturgeschichtliche Bedeutung	

Kennziffer	ND.691.076	
Bezeichnung, Art, Name des ND	Ahornreihe: 9 Ahorne (Spitzahorn, Acer platanoides)	
Flur, Flurstück	Flur 5, Flurstück 89/1 (10.-12.) und 90/2 (1.-9.)	
Messtischblatt- Nr. Rechts- und Hochwert	TK 25 : 5323 SO	
	<u>1.Ahorn</u> R. 3544162 H. 5608074	
	<u>2.Ahorn</u> R. 3544168 H. 5608075	
	<u>3.Ahorn</u> R. 3544174 H. 5608076	
	<u>5.Ahorn</u> R. 3544185 H. 5608079	
	<u>6.Ahorn</u> R. 3544191 H. 5608080	
	<u>7.Ahorn</u> R. 3544197 H. 5608080	
	<u>8.Ahorn</u> R. 3544202 H. 5608081	
	<u>10.Ahorn</u> R. 3544258 H. 5608057	
	<u>11.Ahorn</u> R. 3544264 H. 5608059	
	Lage	Lütterzer Straße (K110)
Schutzgrund	Seltenheit, Eigenart und Schönheit, kulturgeschichtliche Bedeutung	


Maberzell


Kennziffer	ND.691.012	
Bezeichnung, Art, Name des ND	Baumgruppe an der Schulzenbergkapelle: 2 Sommerlinden, 1 Bergahorn	
Flur, Flurstück	Flur 15, Flurstück 61/19	
Messtischblatt- Nr. Rechts- und Hochwert	TK 25 : 5423 NO <u>1.Linde</u> R. 3543831 H. 5602439 <u>2.Linde</u> R. 3543829 H. 5602421 <u>Bergahorn</u> R. 3543822 H. 5602439	
Lage	Am Schulzenberg	
Schutzgrund	Seltenheit, Eigenart und Schönheit kulturgeschichtliche Bedeutung	


Kennziffer	ND.691.013	
Bezeichnung, Art, Name des ND	Kastaniengruppe am Trätzhof: 4 Rosskastanien	
Flur, Flurstück	Flur 4, Flurstück 33/1, 33/3, 33/4	
Messtischblatt- Nr. Rechts- und Hochwert	TK 25 : 5423 NO <u>1.Kastanie</u> R. 3544263 H. 5605210 <u>2.Kastanie</u> R. 3544259 H. 5605214 <u>5.Kastanie</u> R. 3544248 H. 5605229 <u>8.Kastanie</u> R. 3544242 H. 5605249	
Lage	Trätzhofstraße	
Schutzgrund	sonstiger Grund	


Kennziffer	ND.691.014	
Bezeichnung, Art, Name des ND	Parkanlage am Karlshof: 2 Bergahorn, 6 Linden, 2 Kastanien, 5 Eichen, 2 Rotdorne, 1 Buche (18 Bäume)	
Flur, Flurstück	Flur 23, Flurstück 25/1 und 25/2	
Messtischblatt- Nr. Rechts- und Hochwert	TK 25 : 5423 NO <u>1.Bergahorn</u> R. 3545082 H. 5603429 <u>2.Bergahorn</u> R. 3545103 H. 5603436 <u>1.Linde</u> R. 3545131 H. 5603439 <u>2.Linde</u> R. 3545134 H. 5603440 <u>3.Linde</u> R. 3545134 H. 5603439 <u>4.Linde</u> R. 3545132 H. 5603436 <u>5.Linde</u> R. 3545107 H. 5603438 <u>6.Linde</u> R. 3545088 H. 5603440 <u>1.Kastanie</u> R. 3545104 H. 5603446 <u>2.Kastanie</u> R. 3545117 H. 5603448 <u>1.Eiche</u> R. 3545119 H. 5603431 <u>3.Eiche</u> R. 3545120 H. 5603428 <u>4.Eiche</u> R. 3545117 H. 5603428 <u>5.Eiche</u> R. 3545116 H. 5603430 <u>6.Eiche</u> R. 3545132 H. 5603429	


	<u>2.Rotdorn</u> R. 3545098 H. 5603439 <u>3.Rotdorn</u> R. 3545109 H. 5603447 <u>Buche</u> R. 3545109 H. 5603431	
Lage	Am Karlshof 15	
Schutzgrund	Seltenheit, Eigenart und Schönheit kulturgeschichtliche Bedeutung	


Kennziffer	ND.691.015	
Bezeichnung, Art, Name des ND	Nussbaum am Schulzenberg	
Flur, Flurstück	Flur 16, Flurstück 19/23	
Messtischblatt- Nr. Rechts- und Hochwert	TK 25 : 5423 NO R. 3544135 H. 5602085	
Lage	Am Heiligenberg	
Schutzgrund	Seltenheit, Eigenart und Schönheit vegetationskundlich	


Kennziffer	ND.691.112	
Bezeichnung, Art, Name des ND	Eiche	
Flur, Flurstück	Flur 12, Flurstück 63/5	
Messtischblatt- Nr. Rechts- und Hochwert	3544959,2 – 5602896,3	
Lage	Zum Schulzenberg 1	
Schutzgrund	Seltenheit, Eigenart und Schönheit	


Kennziffer	ND.691.113	
Bezeichnung, Art, Name des ND	Esskastanie	
Flur, Flurstück	Flur 13, Flurstück 42/10	
Messtischblatt- Nr. Rechts- und Hochwert	3544747,3 – 5603115,0	
Lage	Rittlehnstraße 10	
Schutzgrund	Seltenheit, Eigenart und Schönheit	

Kennziffer	ND.691.114	
Bezeichnung, Art, Name des ND	Esche	
Flur, Flurstück	Flur 21, Flurstück 49	
Messtischblatt- Nr. Rechts- und Hochwert	3544588,5 – 5603419,9	
Lage	Am Ried	
Schutzgrund	Seltenheit, Eigenart und Schönheit	


Kennziffer	ND.691.121	
Bezeichnung, Art, Name des ND	3 Eichen	
Flur, Flurstück	Flur 20, Flurstücke 37 und 34/1	
Messtischblatt- Nr. Rechts- und Hochwert	<u>1.Eiche</u> 3544264,3 – 5604396,8 <u>2.Eiche</u> 3544263,4 – 5604383,5 <u>3.Eiche</u> 3544246,0 – 5604309,1	
Lage	Am wüsten Rain	
Schutzgrund	Seltenheit, Eigenart und Schönheit	

Kennziffer	ND.691.122	
Bezeichnung, Art, Name des ND	3 Eschen	
Flur, Flurstück	Flur 4, Flurstück 22/9	
Messtischblatt- Nr. Rechts- und Hochwert	<u>1.Esche</u> 3544543,9 – 5605476,9 <u>2.Esche</u> 3544548,9 – 5605476,6 <u>3.Esche</u> 3544560,3 – 5605480,7	
Lage	Von-Braunfels-Straße 7	
Schutzgrund	Seltenheit, Eigenart und Schönheit	


Kennziffer	ND.691.124	
Bezeichnung, Art, Name des ND	Kastanie	
Flur, Flurstück	Flur 13, Flurstück 42/9	
Messtischblatt- Nr. Rechts- und Hochwert	3544756,7 – 5603162,9	
Lage	Nikolaus-Seng Straße	
Schutzgrund	Seltenheit, Eigenart und Schönheit	


Kennziffer	ND.691.125	
Bezeichnung, Art, Name des ND	Eichen 1 bis 21	
Flur, Flurstück	Flur 20, Flurstück 12 Flur 20, Flurstück 11 Flur 20, Flurstück 3 Flur 20, Flurstück 4 Flur 20, Flurstück 5 Flur 20, Flurstück 11 Flur 20, Flurstück 12 Flur 20, Flurstück 11	
Messtischblatt- Nr. Rechts- und Hochwert	<u>1.Eiche</u> 3544311,8 - 5604940,4 <u>2.Eiche</u> 3544371,5 - 5604912,6 <u>3.Eiche</u> 3544431,2 - 5604881,0 <u>4.Eiche</u> 3544462,9 - 5604863,4 <u>5.Eiche</u> 3544474,6 - 5604859,4 <u>6.Eiche</u> 3544486,3 - 5604851,0 <u>7.Eiche</u> 3544523,9 - 5604826,6 <u>8.Eiche</u> 3544587,5 - 5604787,0 <u>9.Eiche</u> 3544599,6 - 5604777,9 <u>10.Eiche</u> 3544604,1 - 5604775,9 <u>11.Eiche</u> 3544645,8 - 5604718,5 <u>12.Eiche</u> 3544638,0 - 5604733,4 <u>13.Eiche</u> 3544619,4 - 5604750,9 <u>14.Eiche</u> 3544618,9 - 5604757,8 <u>15.Eiche</u> 3544604,7 - 5604766,4 <u>16.Eiche</u>	


	3544598,0 - 5604768,5 <u>17.Eiche</u> 3544568,6 - 5604789,7 <u>18.Eiche</u> 3544562,0 - 5604796,6 <u>19.Eiche</u> 3544549,3 - 5604799,9 <u>20.Eiche</u> 3544536,4 - 5604807,8 <u>21.Eiche</u> 3544479,9 - 5604845,5	
Lage	Trätzhof, Am Koberts	
Schutzgrund	Seltenheit, Eigenart und Schönheit	

Kennziffer	ND.691.127	
Bezeichnung, Art, Name des ND	5 Eichen	
Flur, Flurstück	Flur 2, Flurstück 30/13 (Nr. 3 und 5) Flur 6, Flurstück 40/2 (Nr. 1,2,4)	
Messtischblatt- Nr. Rechts- und Hochwert	<u>1.Eiche</u> 3543865,4 - 5605451,1 <u>2.Eiche</u> 3543865,9 - 5605454,8 <u>3.Eiche</u> 3543871,7 - 5605457,6 <u>4.Eiche</u> 3543871,9 - 5605459,0 <u>5.Eiche</u> 3543875,6 - 5605467,0	
Lage	Am Trätzerfeld	
Schutzgrund	Seltenheit, Eigenart und Schönheit	

Maberzell-Trätzhof

Kennziffer	ND.691.081	
Bezeichnung, Art, Name des ND	1 Eiche (Stieleiche, Quercus robur)	
Flur, Flurstück	Flur 2, Flurstück 25/3 und 30/13	
Messtischblatt- Nr. Rechts- und Hochwert	TK 25 : 5423 NO R. 3543888 H. 5605497	
Lage	Auf der Hutweide	
Schutzgrund	Seltenheit, Eigenart und Schönheit	

Kennziffer	ND.691.082	
Bezeichnung, Art, Name des ND	1 Eiche (Stieleiche, Quercus robur)	
Flur, Flurstück	Flur 20, Flurstück 12	
Messtischblatt- Nr. Rechts- und Hochwert	TK 25 : 5423 NO R. 3544309 H. 5604912	
Lage	Am Koberts	
Schutzgrund	Seltenheit, Eigenart und Schönheit	


Kennziffer	ND.691.084	
Bezeichnung, Art, Name des ND	1 Eiche (Stieleiche, Quercus robur)	
Flur, Flurstück	Flur 3, Flurstück 52	
Messtischblatt- Nr. Rechts- und Hochwert	TK 25 : 5423 NO R. 3544761 H. 5604770	
Lage	Illerswald	
Schutzgrund	Seltenheit, Eigenart und Schönheit	

Malkes


Kennziffer	ND.691.016	
Bezeichnung, Art, Name des ND	Busch- und Baumbestand der Mittagshalte	
Flur, Flurstück	Flur 3, Flurstücke 42/1 und 42/2	
Messtischblatt- Nr. Rechts- und Hochwert	TK 25 : 5423 NW Mittelwert: R. 3540950 H. 5602220	
Lage	Mittagshalte	
Schutzgrund	vegetationskundlich ornithologisch	


Neuenberg

Kennziffer	ND.691.045	Bilder folgen
Bezeichnung, Art, Name des ND	Lange Hecke (Vogel-schutzhecke)	
Flur, Flurstück	Flur 2, Flurstücke 12/5, 12/9 und 12/12	
Messtischblatt- Nr. Rechts- und Hochwert	TK 25 : 5423 NO <u>Eckwerte:</u> R. 3546524 H. 5601601 R. 3546537 H. 5601602 <u>Eckwerte:</u> R. 3546842 H. 5601961 R. 3546848 H. 5601959	
Lage	Am Heiligenfeld (Flst. 12/9 und 12/5) Am Heiligenfeld 20 (Flst. 12/12)	
Schutzgrund	ornithologisch	


Kennziffer	ND.691.047	
Bezeichnung, Art, Name des ND	1 Eiche	
Flur, Flurstück	Flur 4, Flurstück 13/2	
Messtischblatt- Nr. Rechts- und Hochwert	TK 25 : 5423 SO <u>1.Eiche</u> R. 3546841 H. 5601629	
Lage	Vogelsbergstraße	
Schutzgrund	Seltenheit, Eigenart und Schönheit	


Kennziffer	ND.691.048	
Bezeichnung, Art, Name des ND	1 Eiche (Stieleiche)	
Flur, Flurstück	Flur 4, Flurstück 15/12	
Messtischblatt- Nr. Rechts- und Hochwert	TK 25 : 5423 SO R. 3546819 H. 5601577	
Lage	Hoherodskopfstraße 16	
Schutzgrund	Seltenheit, Eigenart und Schönheit	


Kennziffer	ND.691.049	
Bezeichnung, Art, Name des ND	1 Eiche (Stieleiche)	
Flur, Flurstück	Flur 11, Flurstück 9/5	
Messtischblatt- Nr. Rechts- und Hochwert	TK 25 : 5424 SW R. 3547087 H. 5601363	
Lage	St.- Laurentius-Straße	
Schutzgrund	Seltenheit, Eigenart und Schönheit	


Kennziffer	ND.691.050	
Bezeichnung, Art, Name des ND	Eichengruppe: 12 Stieleichen	
Flur, Flurstück	Flur 12, Flurstück 5	
Messtischblatt- Nr. Rechts- und Hochwert	TK 25 : 5423 SO <u>Mittelwert:</u> R. 3546850 H. 5601080	
Lage	Überm Engelshaus	
Schutzgrund	Seltenheit, Eigenart und Schönheit ornithologisch	

Kennziffer	ND.691.054	
Bezeichnung, Art, Name des ND	1 Linde (Winterlinde)	
Flur, Flurstück	Flur 4, Flurstück 270/79	
Messtischblatt- Nr. Rechts- und Hochwert	TK 25 : 5423 NO R. 3546985 H. 5601804	
Lage	Klosterwiesenweg 7	
Schutzgrund	Seltenheit, Eigenart und Schönheit	

Kennziffer	ND.691.055	
Bezeichnung, Art, Name des ND	1 Linde (Winterlinde)	
Flur, Flurstück	Flur 5, Flurstück 35/34	
Messtischblatt- Nr. Rechts- und Hochwert	TK 25 : 5423 SO <u>2.Linde</u> R. 3546963 H. 5601141	
Lage	Hainzeller Straße	
Schutzgrund	Seltenheit, Eigenart und Schönheit ornithologisch	

Kennziffer	ND.691.056	
Bezeichnung, Art, Name des ND	2 Eichen (Stieleichen)	
Flur, Flurstück	Flur 5, Flurstücke 35/29 und 35/32	
Messtischblatt- Nr. Rechts- und Hochwert	TK 25 : 5423 SO <u>2.Eiche</u> R. 3546930 H. 5601150 <u>3.Eiche</u> R. 3546961 H. 5601156	
Lage	Hainzeller Straße	
Schutzgrund	Seltenheit, Eigenart und Schönheit ornithologisch	


Kennziffer	ND.691.088	
Bezeichnung, Art, Name des ND	Baumgruppe: 5 Kastanien (Roßkastanie, Aesculus hippocastanum)	
Flur, Flurstück	Flur 7, Flurstück 11/3 Flur 14, Flurstück 12	
Messtischblatt- Nr. Rechts- und Hochwert	TK 25 : 5423 SO <u>2.Kastanie</u> R. 3545837 H. 5601291 <u>3.Kastanie</u> R. 3545840 H. 5601252 <u>4.Kastanie</u> R. 3545847 H. 5601245 <u>5.Kastanie</u> R. 3545853 H. 5601251 <u>6.Kastanie</u> R. 3545854 H. 5601267	
Lage	Am Tannenstück Haderwaldstr. 89a	
Schutzgrund	Seltenheit, Eigenart und Schönheit	

Kennziffer	ND.691.105	
Bezeichnung, Art, Name des ND	1 Eiche (Pyramiden- oder Säuleneiche, Quercus robur "Fastigiata)	
Flur, Flurstück	Flur 5, Flurstück 56/8	
Messtischblatt- Nr. Rechts- und Hochwert	TK 25 : 5423 SO R. 3547002 H. 5601178	
Lage	Neuenberger Straße 58	
Schutzgrund	Seltenheit, Eigenart und Schönheit	


Kennziffer	ND.691.110	
Bezeichnung, Art, Name des ND	Einzelbaum: Kastanie (Roßkastanie, Aesculus hippocastanum), Linde (Winterlinden, Tilia cordata)	
Flur, Flurstück	Flur 3, Flurstück 19	
Messtischblatt- Nr. Rechts- und Hochwert	TK 25 : 5423 NO <u>1.Linde</u> R. 3547004 H. 5602037 <u>Kastanie</u> R. 3547017 H. 5602038	
Lage	Andreasberg 5	
Schutzgrund	Seltenheit, Eigenart und Schönheit, kulturgeschichtliche Bedeutung	

Niesig

Kennziffer	ND.691.017	
Bezeichnung, Art, Name des ND	Waldpartie am Gerlos	
Flur, Flurstück	Flur 10, Flurstück 3 und 4	
Messtischblatt- Nr. Rechts- und Hochwert	TK 25 : 5424 NW <u>Mittelwert:</u> R. 3547397 H. 5606101	
Lage	Gerlos	
Schutzgrund	kulturgeschichtliche Bedeutung	

Kennziffer	ND.691.117	
Bezeichnung, Art, Name des ND	Bergahorn	
Flur, Flurstück	Flur 5, Flurstück 20/2	
Messtischblatt- Nr. Rechts- und Hochwert	3548100,9 – 5604726,8	
Lage	An St. Ottilien	
Schutzgrund	Seltenheit, Eigenart und Schönheit	


Kennziffer	ND.691.118	
Bezeichnung, Art, Name des ND	Eiche	
Flur, Flurstück	Flur 4, Flurstück 82/3	
Messtischblatt- Nr. Rechts- und Hochwert	3547815,4 – 5604075,8	
Lage	In der Pflingstecke	
Schutzgrund	Seltenheit, Eigenart und Schönheit	

Kennziffer	ND.691.119	
Bezeichnung, Art, Name des ND	Linde	
Flur, Flurstück	Flur 8, Flurstück 3/5	
Messtischblatt- Nr. Rechts- und Hochwert	3547479,7 – 5605237,0	
Lage	Unter dem Flügelsfeld	
Schutzgrund	Seltenheit, Eigenart und Schönheit	

Oberrode


Kennziffer	ND.691.126	
Bezeichnung, Art, Name des ND	Eiche	
Flur, Flurstück	Flur 6, Flurstück 17	
Messtischblatt- Nr. Rechts- und Hochwert	3541679,2 – 5600473,5	
Lage	Oberroder Str. 27	
Schutzgrund	Seltenheit, Eigenart und Schönheit	

Sickels

Kennziffer	ND.691.090	
Bezeichnung, Art, Name des ND	1 Eiche (Stieleiche, Quercus robur)	
Flur, Flurstück	Flur 2, Flurstück 55	
Messtischblatt- Nr. Rechts- und Hochwert	TK 25 : 5423 SO R. 3545816 H. 5599855	
Lage	Am Gassenacker	
Schutzgrund	Seltenheit, Eigenart und Schönheit	

Zirkenbach

Kennziffer	ND.691.019	
Bezeichnung, Art, Name des ND	Lindengruppe am Lukasbildstock: 3 Winterlinden	
Flur, Flurstück	Flur 1, Flurstück 68/1	
Messtischblatt- Nr. Rechts- und Hochwert	TK 25 : 5423 SO <u>1.Linde</u> R. 3546200 H. 5599190 <u>2.Linde</u> R. 3546193 H. 5599190 <u>3.Linde</u> R. 3546196 H. 5599195	
Lage	Dreilindenweg	
Schutzgrund	Seltenheit, Eigenart und Schönheit kulturgeschichtliche Bedeutung	

Kennziffer	ND.691.096	
Bezeichnung, Art, Name des ND	1 Linde (Winterlinde, Tilia cordata)	
Flur, Flurstück	Flur 3, Flurstück 93/2	
Messtischblatt- Nr. Rechts- und Hochwert	TK 25 : 5423 SO R. 3546000 H. 5598636	
Lage	Marbachweg	
Schutzgrund	kulturgeschichtliche Bedeutung, Seltenheit, Eigenart und Schönheit	

Alle Fotos: Stadt Fulda/Uli Mayer